

# Providing Access to Rare and Unique Resources: A Collaborative Approach

Naomi Shiraishi  
Japanese Cataloging Librarian  
UC Berkeley  
2019 CEAL  
March 21, 2019

# Mitsui Collection

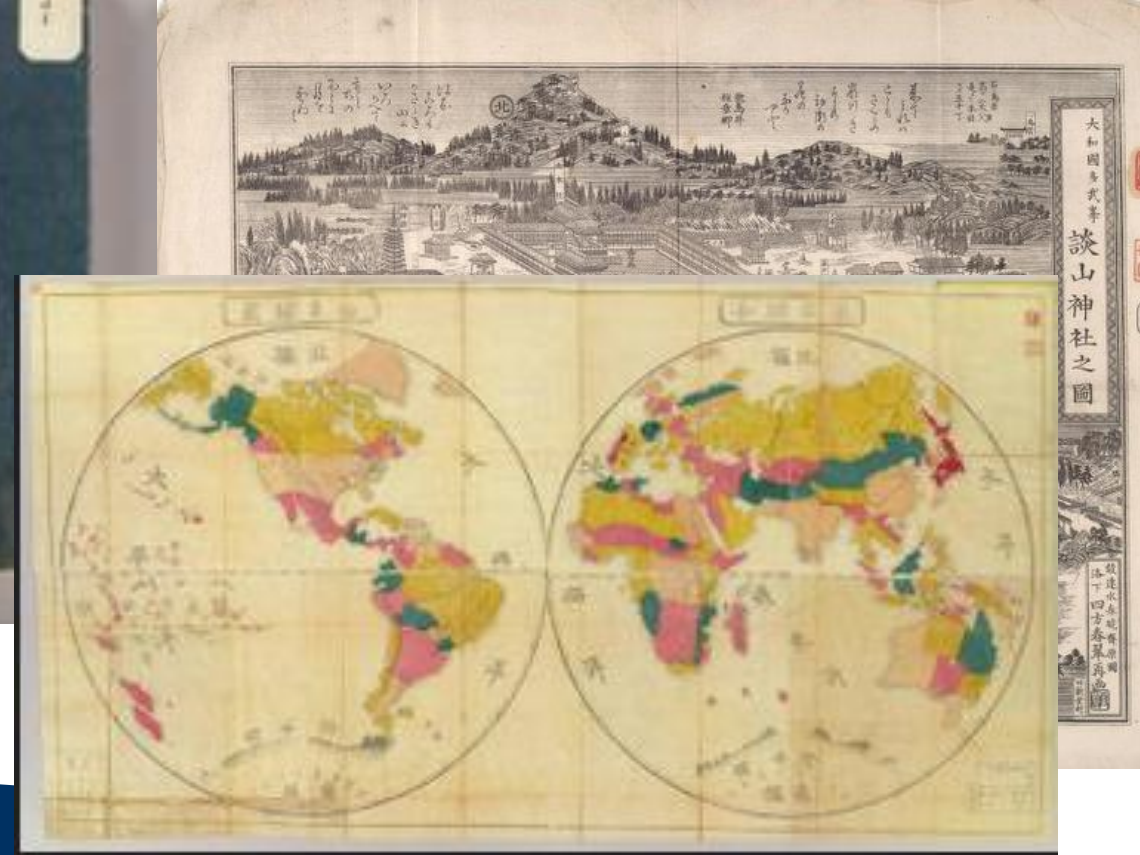
- Basic Collection 20,000 vols.
- Gakken Collection 28,159 vols.
- Imazeki Collection 19,838 vols
- Motoori Collection 8,694 vols.
- Soshin Collection 22,742 vols.
- Map Collection 2,000 items
- Asami Collection 6,737 vols.
- Rubbings Collection 500 items



- From : Roger Sherman, "Acquisition of the Mitsui Collection by the East Asiatic Library, University of California, Berkeley" (Master's thesis, University of California, Los Angeles, 1980), p. 23

# Mitsui Map Collection

- Screens: 3
- Scrolls: 5
- Albums, etc.: 4
- World maps: 68
- Maps of East Asia: 67
- Maps of Japan: 211
- Provincial maps: 408
- Maps of Edo (Tokyo): 421
- Maps of Kyoto: 209
- Maps of Osaka: 126
- Maps of cities with tourist spots: 369
- Maps for the tourists: 72


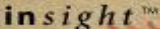




# Cataloging Mitsui Maps



# Digitization of Mitsui Maps



## Japanese Historical Maps

EAST ASIAN LIBRARY - UNIVERSITY OF CALIFORNIA, BERKELEY  
Cartography Associates, David Rumsey

[about](#) | [view the collection](#) | [help](#)

**the collection**

The Japanese Historical Map Collection contains about 2,300 early maps of Japan and the World. The collection was acquired by the University of California from the Mitsui family in 1949, and is housed on the Berkeley campus in the [C.V. Starr East Asian Library](#). Represented in this online collection are over 1,900 images of maps and books from this Collection. The maps were selected by Yuki Ishimatsu, former Head of Japanese Collections at the East Asian Library, and scanned and put online by [David Rumsey](#) and Cartography Associates. The project was initiated by Peter Zhou, Director of the East Asian Library. Funding and project management is provided by Cartography Associates and the East Asian Library.

**New! 234 Images of Ugoroku Games Added**  
February 25, 2014

**142 Maps and Images Added**  
February 21, 2014

**The collection can be viewed in three ways - choose a link below:**

<b>New LUNA Browser</b>	<b>New! LUNA 7.2 Browser.</b> Works in IE, Firefox, Chrome, Safari on all Windows and Mac operating systems. No download, use the link on the left to launch! <a href="#">Details</a>
<b>insight® Java Client</b>	<b>6.3 Insight Java Client.</b> A viewer that requires one-time download <a href="#">Details</a>
<b>GIS Browser</b>	Selected content from the collection is available using a special GIS Browser that allows detailed overlays of historical maps and current geospatial data. <a href="#">Details</a>

The LUNA Browser and Java client software are products of [Luna Imaging, Inc.](#)

If you have comments, suggestions, or need help, contact the East Asian Library at [eal@library.berkeley.edu](mailto:eal@library.berkeley.edu).

### copyright information

The East Asian Library supports research, teaching, and scholarship, and encourages open and unrestricted use of the digital files from the Japanese Historical Maps collection. The Library does not claim to hold copyright in these Japanese Historical Maps, and does not require users to seek permission to publish or distribute materials deemed to be in the public domain. These maps were scanned by David Rumsey and Cartography Associates. EAL suggests that citations to these maps include the following information: [Identification of the item], C. V. Starr East Asian Library, University of California, Berkeley. Contact the East Asian Library at [eal@library.berkeley.edu](mailto:eal@library.berkeley.edu).



# Digitization of Mitsui Maps

Japanese Historical Maps | East Asian Library – University of California, Berkeley

Log In Register

COLLECTIONS EXPLORE CREATE SHARE EMBED PRINT HELP

REFINE X

**WHAT**

- Pocket Map (824)
- National Atlas (321)
- Atlas Map (266)
- Roads (261)
- Covers (257)

More ▶

**WHERE**

- Japan (1707)
- Kyoto (Japan) (194)
- Tokyo (Japan) (90)
- World (67)
- Osaka (Japan) (53)

More ▶

**WHO**


- Anonymous (151)
- Hikida, Toryu (98)
- [Japan] : Hikida Toryu (98)
- Tsu : Copyright by Yamaz ... (80)
- Yamazaki, Giko (80)

More ▶


**WHEN**

- 1875 (185)


Browse All 1-50 of 1,937 1 2 3 ▶▶



**Unknown**  
Tokaido dochu ezu byobu...  
1600  
Screen



**Hayashi, Yoshinaga**  
Cover: Shinpan Nihonkok...  
1630  
Active Media Group:



**Hayashi, Yoshinaga**  
Shinpan Nihonkoku oezu.  
1630  
Pocket Map

# Digitization of Mitsui Maps

Cover: Shinsen zoho Kyo oezu.

Thumbnails

EXPORT



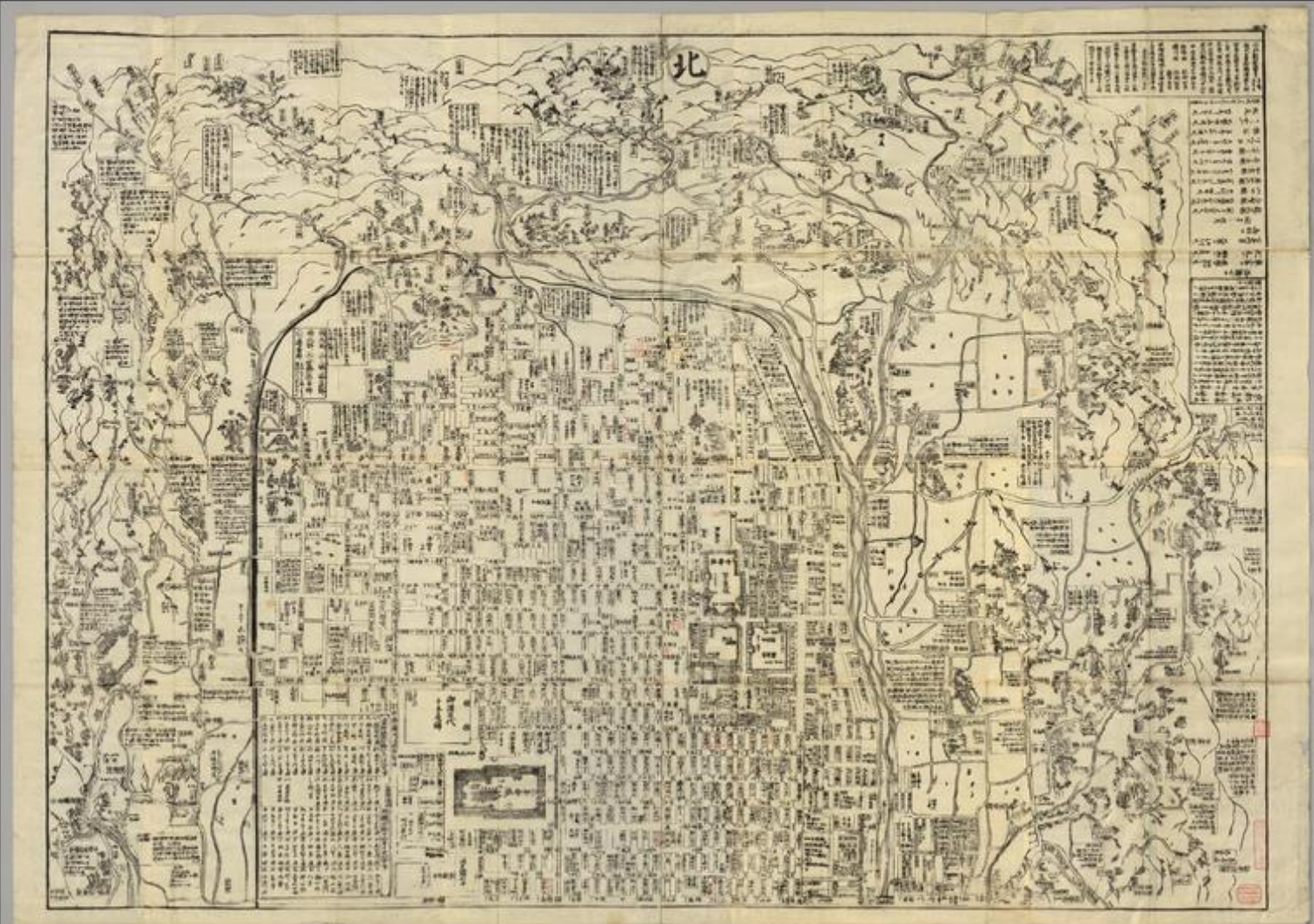


# Digitization of Mitsui Maps

Shinsen zoho Kyo oezu.

☐ Thumbnails

EXPORT



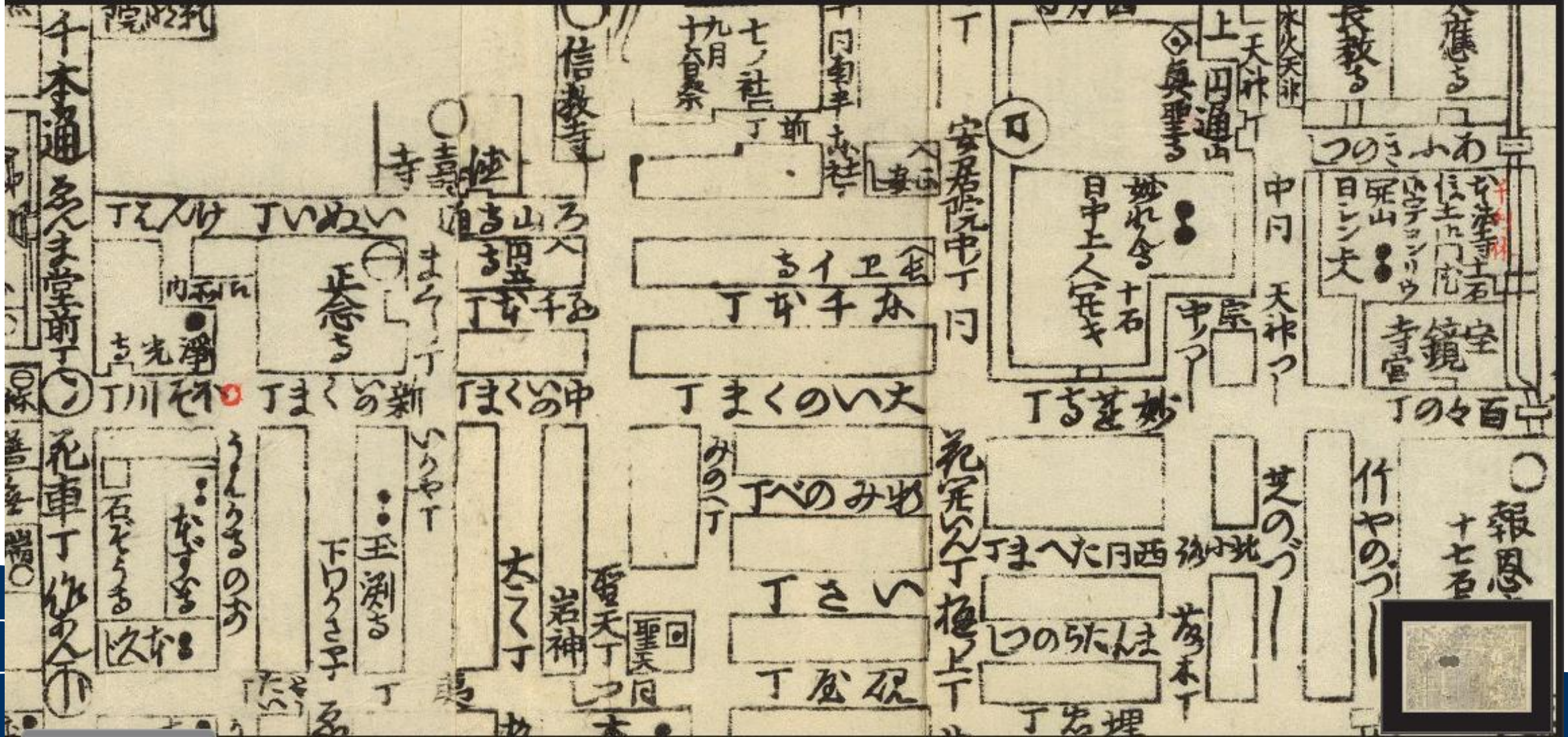


# Digitization of Mitsui Maps

Shinsen zoho Kyo oezu.

Thumbnails

EXPORT



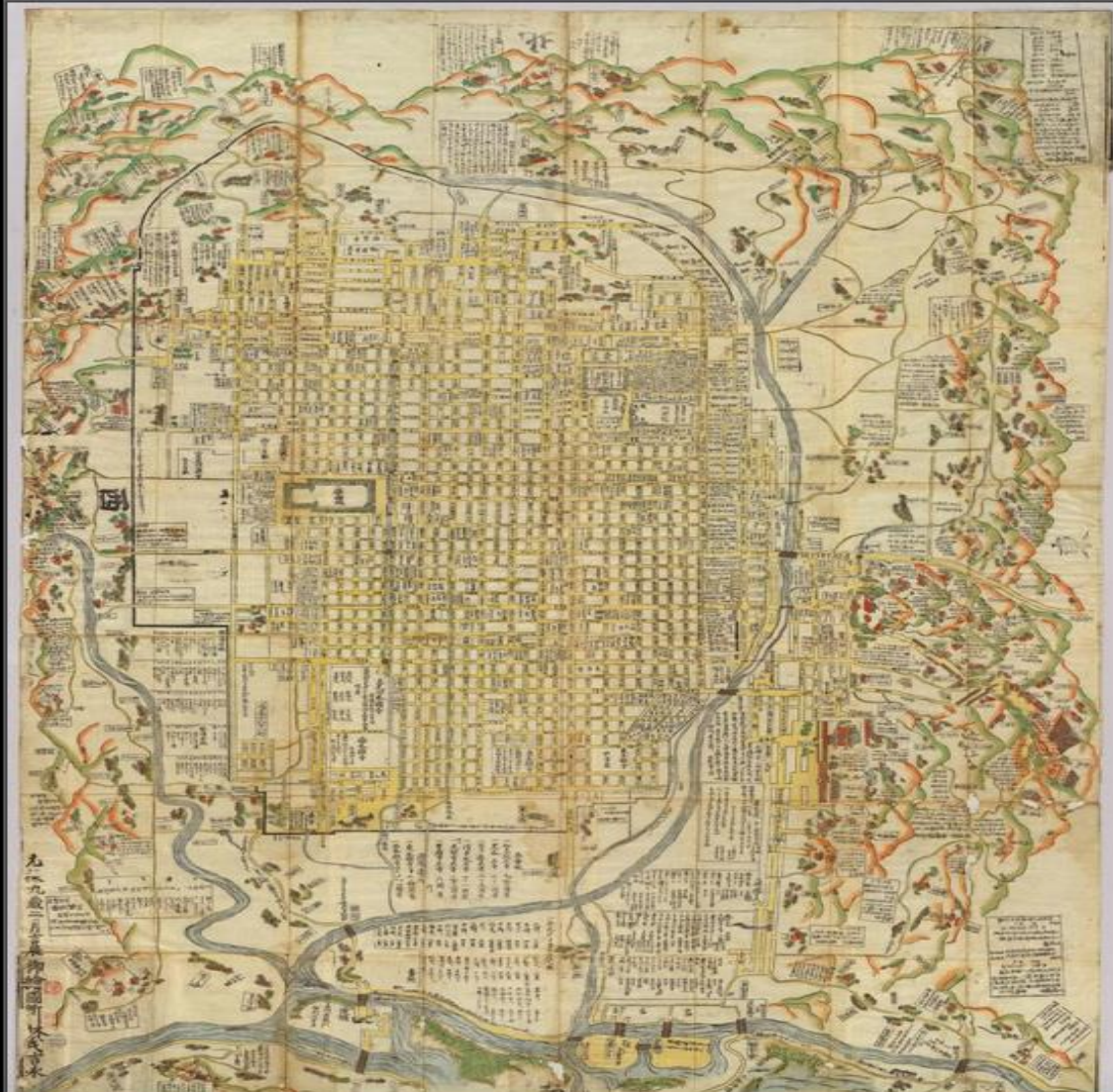


# Digitization of Mitsui Maps





# Digitization of Mitsui Maps



## Media Information ✕

### Record ▾

**Author:**

Hayashi, Yoshinaga

**Date:**

1696

**Short Title:**

Shinsen zoho Kyo oezu.

**Publisher:**

Kyo : Hayashi-shi  
Yoshinaga

**Type:**

Pocket Map

**Obi Height cm:**

# Cataloging Mitsui Maps



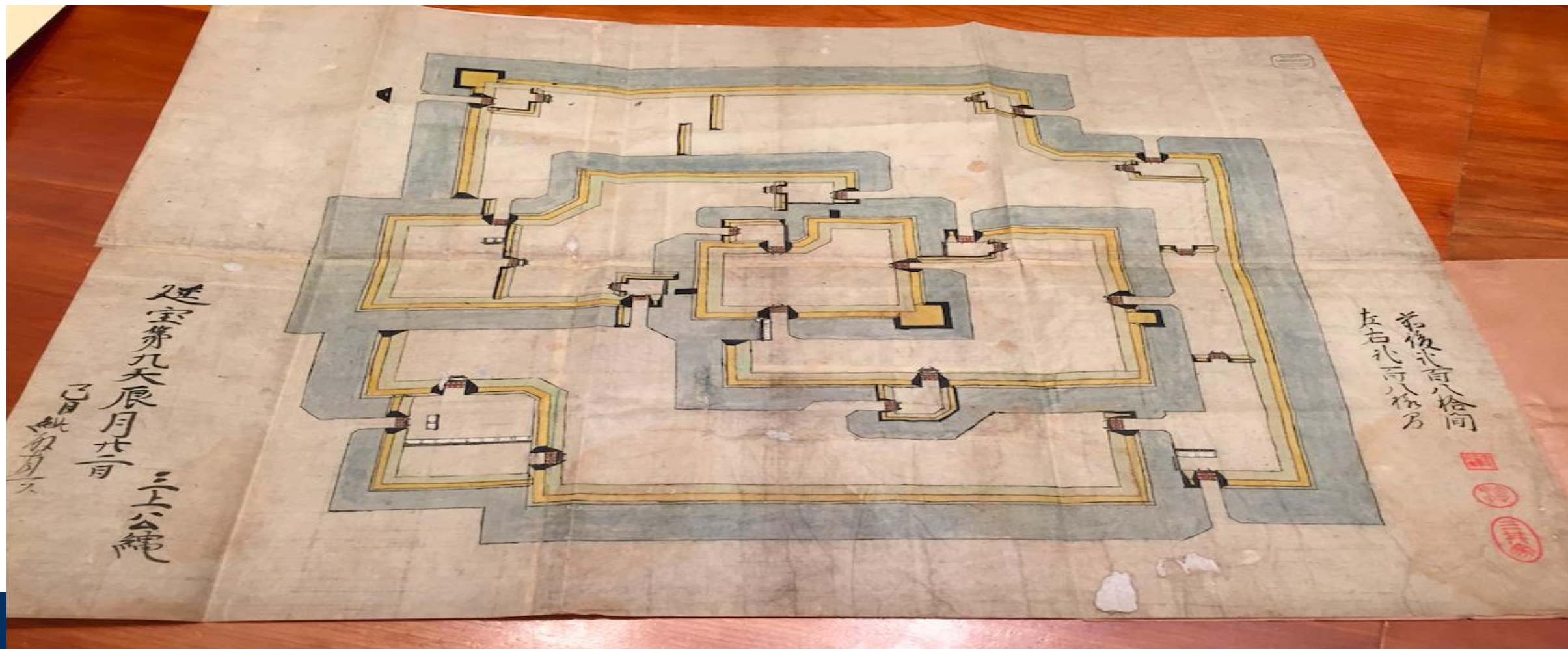


# Cataloging Mitsui Maps





# Cataloging Mitsui Maps






# Cataloging Mitsui Maps

## What constitutes a map?

ISBD (CM)

Cartographic materials are all materials representing, in whole or in part, the earth or any celestial body at any scale, such as two- and three-dimensional maps and plans; digital maps; aeronautical, navigational and celestial charts; globes; block-diagrams; map sections; aerial, satellite and space photographs; remote-sensing imagery; atlases; bird's-eye views, etc.

# Cataloging Mitsui Maps





# Cataloging Mitsui Maps



# Cataloging Mitsui Maps

## DCRM (C)

1B1.1. For cartographic materials printed or drawn on sheets, if the map has more than one title in the same language, choose the title that gives the most precise description of the geographic area and subject depicted. If there is not such a title, select the title from the following locations, in this order of preference:

- A title located within the neat line or border of the main map
- A title located on the recto of the map outside the neat line or border of the main map
- A panel title, recto or verso
- A title from the verso of the map
- A title from the cover, container, etc.



# Cataloging Mitsui Maps



古地図  
コレクション

資料名・キーワードで探す

資料名・キーワード 検索

カテゴリーで探す

- 明治期の地図 **New!**
- 伊能図
- 日本図
- 地方図
- 国図
- 郡図



## カテゴリー

古地図の分類は、山下和正著『地図で読む江戸』下の基準に基づいています。

- 伊能図：伊能忠敬の率いる測量隊によって作られた図
- 日本図：日本全体を描くもの
- 地方図：国レベルを超える広域の一般図（道・府・藩・州・県）
- 国図：国絵図など一国を描くもの



## 蘆田文庫目録

『蘆田文庫目録 古地図編』 蘆田文庫編纂委員会 2004年3月刊行

○ 刊行にあたって 蘆田文庫編纂委員会委員長 小崎 尚

本書は、明治大学図書館が所蔵する蘆田文庫の古地図総目録である。

蘆田文庫は、歴史地理学者・蘆田伊人氏が（明治10-昭和135年）が遺した蔵書を、1957年に文部省の助成をえて明治大学が購入し、本学中央図書館に氏の名を冠して一括管理しているものである。その内訳は書籍約1000点、絵図・地図類が約2000点で、質量ともに後者の比重が大きい。氏は東京の戦火を避けて、昭和20年に蔵書を郷里の福井と縁故のあった諏訪に疎開させたが、福井に移したものの大半は昭和23年の福井地震で罹災し、失われたといわれる。幸い地図類の多くは諏訪に移されたためそのまま残り、後に本学に収まることとなった。

蘆田文庫の古地図類は、世界全図や日本全図のような広域なものから、城郭の平面図、社寺境内・名所案内図のようなごく限られた範囲の図まで、地域や範囲もさまざまで、その種類も江戸時代の一般的な全図、国絵図・村絵図、道中図、鳥瞰図などのほか、明治時代以降の地質図をはじめ各種の主題図が含まれている。その時代は江戸時代初期の17世紀半ばから20世紀半ばまでの300年にわたり、とくに幕末から昭和初期にかけての、国土が急激に変貌し地図の作製法、表現法も急激に変化した時期のものが多い。また、蘆田氏自身の手写図も多く、歴史地理学の研究上の必要から収集されたものであることがうかがえる。その点、希少な古地図の蒐集が目的のコレクションとは異なり、かなり地味な古地図集成であるといえよう。

明治大学ではこの蘆田氏の古地図コレクションを中核にすえて、日本の国土が内外でどのように認識されてきたかを知るうえで重要な資料となる、古地図を継続的に収集しており、それらも蘆田文庫に組み入れている。したがってこの目録には、それら新規に購入した古地図と個人から寄贈されたものも含めた、明治大学図書館所蔵の古地図類がすべて網羅されている。

本目録の作成は、明治大学人文科学研究所創設40周年事業として企画され、図書館の全面的な協力をえて組織された蘆田文庫編纂委員会がその任に当たった。委員会は岩井憲幸文学部教授を中心に、1998年春から2000点余の古地図の総点検を行い、学外の学識者や図書館、博物館の協力も仰いで、このほど作業を完了した。この目録が各方面で活用され、調査・研究の進展に役立てば幸いである。



# Cataloging Mitsui Maps

TIND

